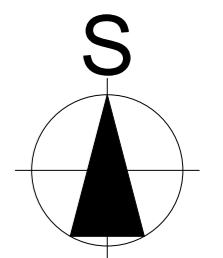
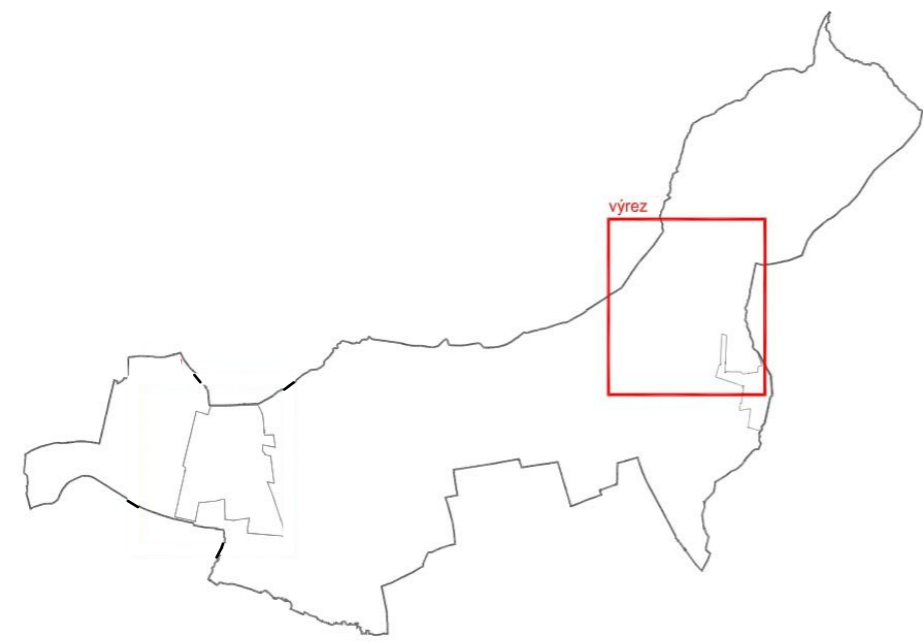


LEGENDA	STAV	NÁVRH	VÝHLAD	ZaD č.2	
					VZDUŠNÉ VN VEDENIE 22kV
					KÁBLOVÉ VN VEDENIE 22kV, V ZEMI
					KÁBLOVÉ VN VEDENIE 22kV, V ZEMI
					ZEMNÝ KÁBEL SLOVAK TELEKOM
					ZEMNÝ KÁBEL SLOVAK TELEKOM
					HRANICA ZASTAVANÉHO ÚZEMIA
					ROZVOJOVÉ LOKALITY

LEGENDA ZaDč.3:

STAV	NÁVRH	
		HRANICA KATASTRÁLNEHO ÚZEMIA
		HRANICA ZASTAVANÉHO ÚZEMIA
		ZRUŠENIE NEPRESNÉHO GRAF. ZNÁZORNENIA HRANICE K.Ú.
		ZRUŠENIE ČASTI LOKALITY
		ROZVOJOVÉ LOKALITY



ÚZEMNÝ PLÁN OBCE ČIERNE KĽAČANY

Zmeny a doplnky č.3


Návrh

Nitriansky kraj

okres Zlaté Moravce

VÝKRES VEREJNÉHO TECHNICKÉHO VYBAVENIA OBCE - ELEKTRO

OBSTARÁVATEL: obec Čierne Kľačany
 SPRACOVATELIA: K2 ateliér s.r.o
 Ing. Arch. Rastislav Kočajda, Ing. Arch. Miroslava Kočajdová
 Ing. Lucia Ďuračková



MIERKA 1:10000
 Č.v. 4.1
 DATUM 04/2024