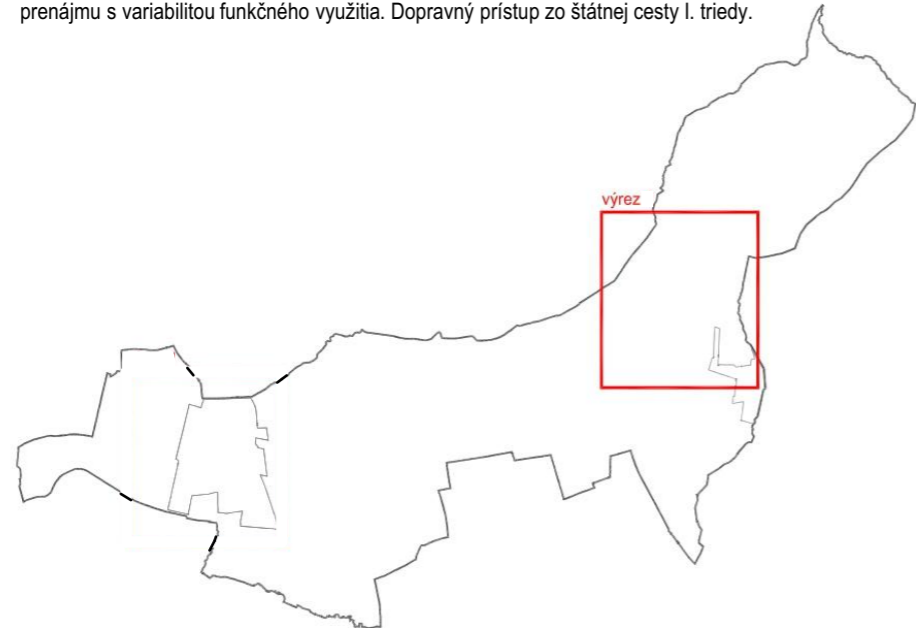


**RC 2 - ÚZEMIE SOCIÁLNYCH SLUŽIEB/OLICHOV - ČIERNE KĽAČANY**

- územie vyčlenené pre vyššiu občiansku vybavenosť s pôsobnosťou región, kraj. Zameraním využitia územia je funkcia sociálnych služieb chápaných v najširšom zmysle, v otvorenej štruktúre prevádzok. Vymedzené územie vytvára podmienky na rozšírenie ponuky týchto služieb etablovaných v stávajúcom areály, územie vytvorí komplex vzájomne sa dopĺňujúcich služieb so samostatnými správnymi prevádzkami.

**RV 2 - VÝROBNÉ ÚZEMIE/ OLICHOV ČIERNE KĽAČANY**

- územie vymedzené funkciou výrobného parku s kvalifikáciou - návrh. Nachádza sa v lokalite Olichov - Čierne Kľačany. Výrobný park označuje funkciu univerzálnych prevádzok organizovaných sektormi prenájmu s variabilitou funkčného využitia. Dopravný prístup zo štátnej cesty I. triedy.



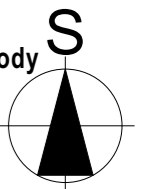
STAV	NÁVRH	VÝHLAD	ZaD č.2	
				HRANICE KATASTRÁLNEHO ÚZEMIA OBCE
				HRANICE ZASTAVANÉHO ÚZEMIA
				PLOCHY VÝROBY
				PLOCHY SÚKROMNEJ ZELENE
				PLOCHY LESOV
				PLOCHY VINOHRADOV
				VODNÁ PLOCHA
				HRANICA OKRAJA LESA
				OCHRANNÉ PÁSMO
				HRANICA BIPEJ
				KÓD PĚJ
				ZREALIZOVANÉ / NAVRHOVANÉ
				OBSLŽNÉ KOMUNIKÁCIE
				OZNAČENIE TRAFOSTANICE
				VZDUŠNÉ VN VEDENIE
				VZDUŠNÉ VN VEDENIE
				VZDUŠNÉ VN VEDENIE
				OCHRANNÉ PÁSMO VODNÝCH TOKOV
				ZAZNAČENIE LOKALITY PODĽA V.Č.5 ÚP 2009

**LEGENDA ZaDč.3:**

STAV	NÁVRH	
		HRANICA KATASTRÁLNEHO ÚZEMIA
		HRANICA ZASTAVANÉHO ÚZEMIA
		ZRUŠENIE NEPRESNÉHO GRAF. ZNÁZORNENIA HRANICE K.Ú.
		ZRUŠENIE ČASTI LOKALITY
		RÝCHLOSŤNÁ KOMUNIKÁCIA
		OCHRANNÉ PÁSMO
		PLOCHY VÝROBY
		ÚZEMIE SOCIÁLNYCH SLUŽIEB
		VSTUPY DO ÚZEMIA

**ZOZNAM VPS:**

- VPS 1 Stavby na dopravu
- VPS 1.1 Nové prístupové komunikácie
- VPS 1.2 Záchytné parkovisko
  
- VPS 2 Stavby pre technickú infraštruktúru
- VPS 2.1 Nová verejná kanalizácia / rozvody
- VPS 2.2 Rozšírenie siete plynu / rozvody
- VPS 2.3 Rozšírenie siete elektriny / rozvody
- VPS 2.4 Rozšírenie siete telekomunikácií / rozvo
- VPS 2.5 Nové trafostanice
- VPS 2.6 Doplnenie hydrantov / rozvody
- VPS 2.7 Rozšírenie siete vodovodu / rozvody



**ÚZEMNÝ PLÁN OBCE ČIERNE KĽAČANY**

Zmeny a doplnky č.3

Návrh

Nitriansky kraj


okres Zlaté Moravce

KOMPLEXNÝ VÝKRES FUNKČNÉHO VYUŽITIA A PRIESTOROVÉHO USPORIADANIA ÚZEMIA S VYZNAČENOU ZÁVÄZNOU ČASŤOU A VPS

OBSTARÁVATEĽ: obec Čierne Kľačany

SPRACOVATEĽIA: K2 ateliér s.r.o

Ing. Arch. Rastislav Kočajda, Ing. Arch. Miroslava Kočajdová  
Ing. Lucia Ďuračková



MIERKA 1:10000  
Č.v. 2A  
DATUM 04/2024