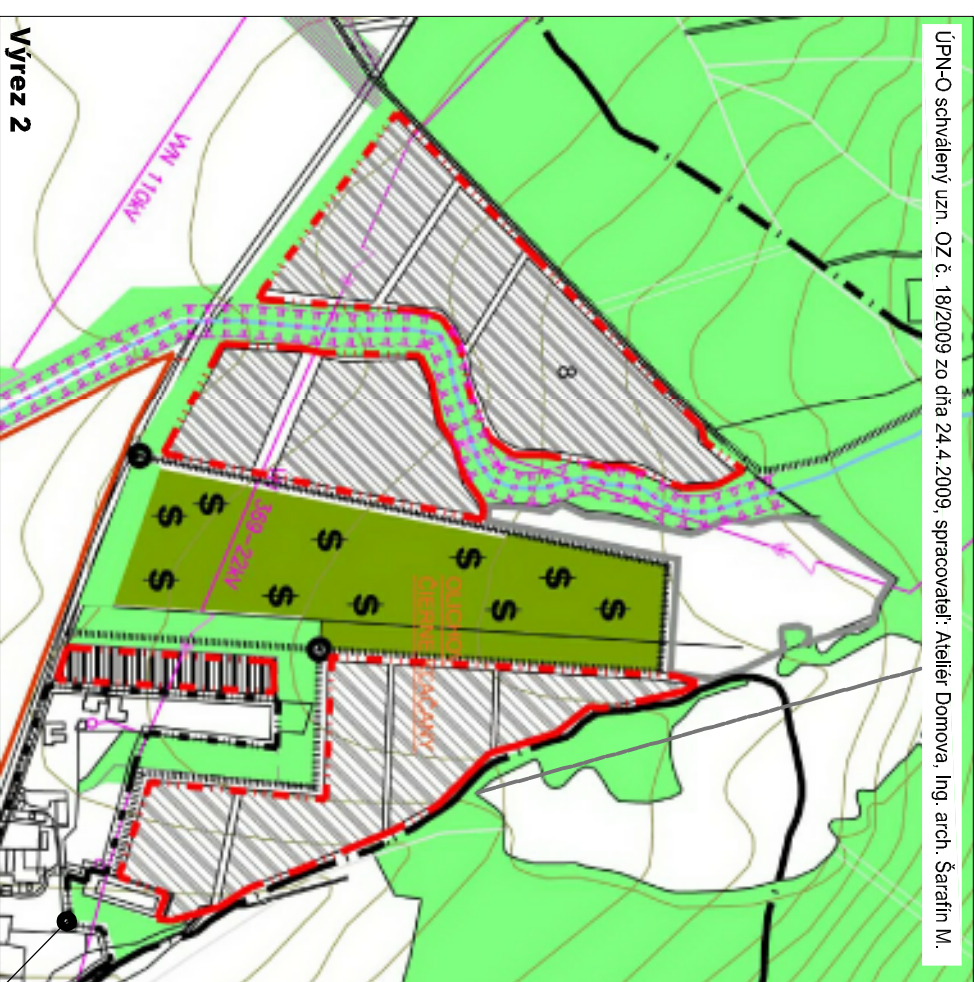
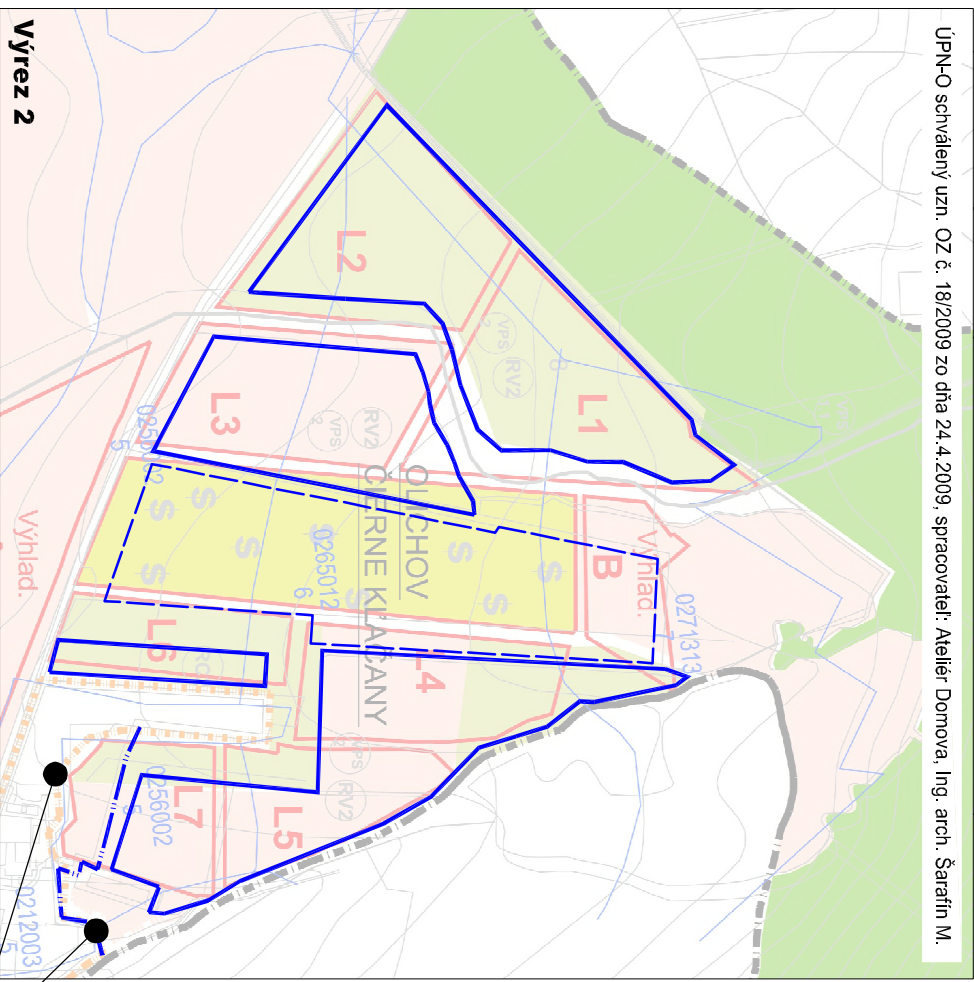


v.č. 5 Krajinná štruktúra a územný systém ekologickej stability ÚP Čierne Kľačany r.2009
Východiskový podklad pre v.č.6.2 ÚP Zad č. 2/2014



PODKLAD: v.č. 6 Výkres perspektívneho použitia poľnohospodárskej pôdy na nepoľnohospodárske účely - Oličov (zaznačenie nesúladu medzi v.č.5 a v.č.6.2)



LEGENDA - k podkladu v.č. 6

STAV	NÁVRH	VÝHLAD	HRANICE KATASTRÁLNEHO ÚZEMIA OBCE	HRANICE ZASTAVANÉHO ÚZEMIA OBCE	HRANICE BPEJ	KÓD BPEJ	OZNACENIE LOKALIT	SKUPINA BPEJ / bonitná skupina 63 je trieda s najvyšším stupňom ochrany /
0265012								
LX								
8								

LEGENDA - k rozporuplným položkam podľa v.č.5

	ZNAČENIE VNIČ PODLA V.Č.5 PLATNEHO ÚP ČIERNE KĽAČANY R.2009
	ZNAČENIE LOKALIT PODLA V.Č.5 PLATNEHO ÚP ČIERNE KĽAČANY R.2009
	HRANICA ZASTAVANÉHO ÚZEMIA PODLA V.Č. 5 PLATNEHO ÚP ČIERNE KĽAČANY R.2009

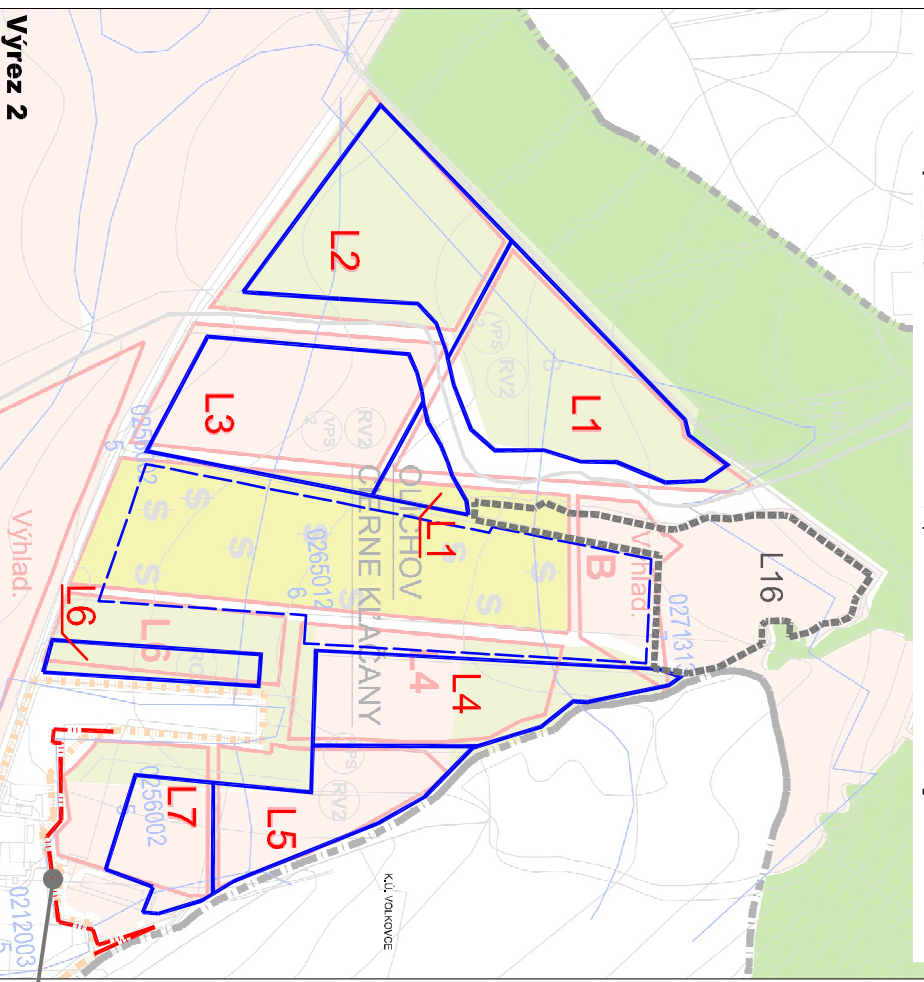
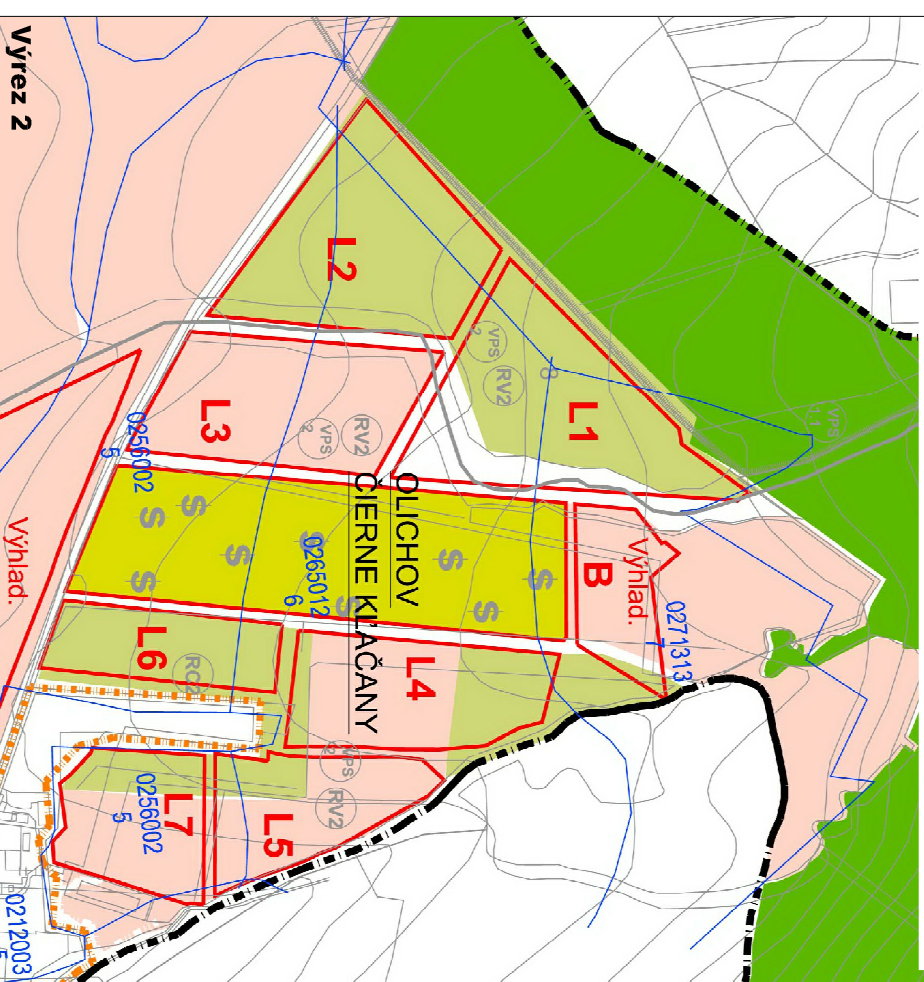
LEGENDA

	LESY
	ORNÁ PÓDA
	VINIČA, SADVA
	ZÁHRADY URČENÉ NA BYTOVÚ ZÁSTAVBU
	TRVALE TRÁVNATÉ PORASTY
	OSTATNÉ PLOCHY

Výrez 2

v.č. 6 Výkres perspektívneho použitia poľnohospodárskej pôdy na nepoľnohospodárske účely - Oličov (v následne rozvojové lokality L1-L7 s ostatnými výkresmi povodňového ÚP z r.2009)

ÚPN-O schválený uzn. OZ č. 18/2009 zo dňa 24.4.2009, spracovateľ: Aleš Dornová, Ing. arch. Šarafín M.



Zad č.2/2014

ÚPN-O schválený uzn. OZ č. 18/2009 zo dňa 24.4.2009, spracovateľ: Aleš Dornová, Ing. arch. Šarafín M.

Zad č.2

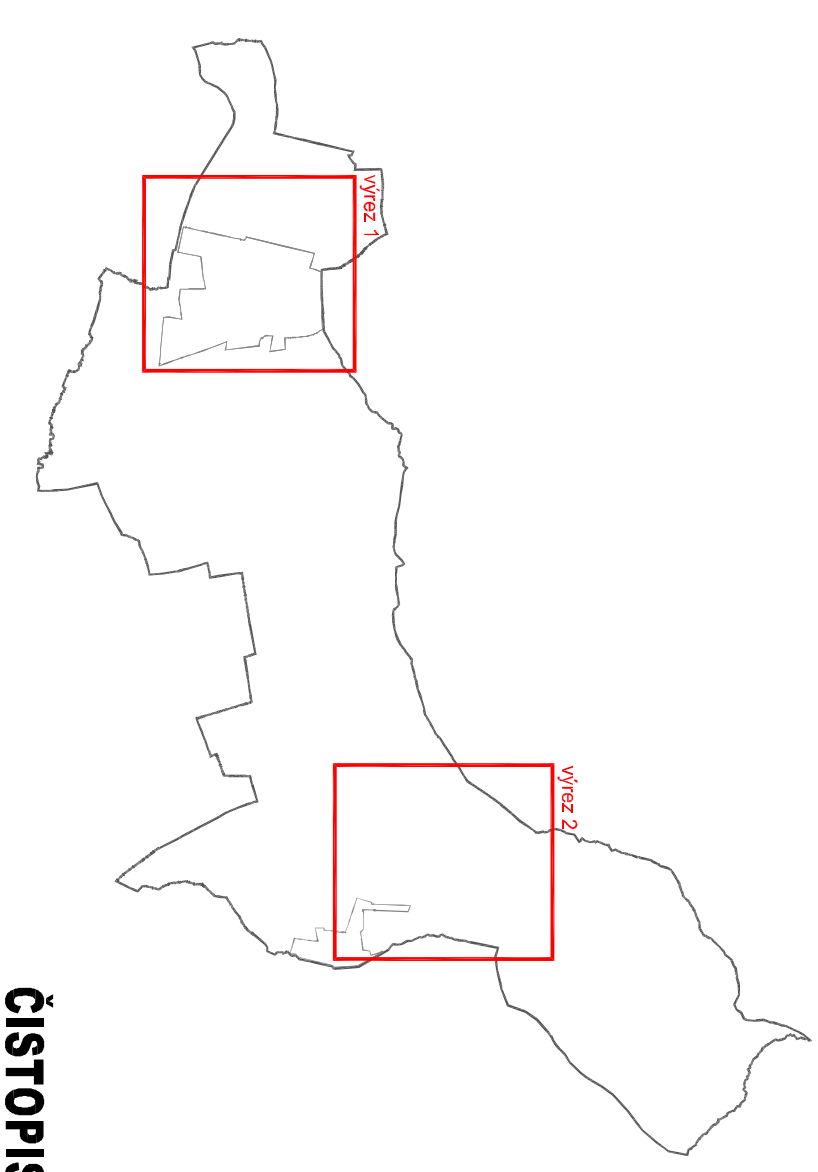
	ROZVOJOVÉ LOKALITY
	ZNAČENIE VNIČ PODLA V.Č.5 POVODŇY ÚP ČIERNE KĽAČANY Z R.2009
	ZNAČENIE LOKALIT PODLA V.Č.5 POVODŇY ÚP ČIERNE KĽAČANY Z R.2009*
	HRANICA ZASTAVANÉHO ÚZEMIA SKUTKOVÉHO STAVU

* L1-L7 - upravené prerozdelenie rozvojových lokalít v súlade s dostupnými schválenými podkladmi:
- existujúci ÚPN-obce Čierne Kľačany r.2009
- vyjadrenie z Krajského pozemkového úradu v Nitre z r.2009

SPRÁVNE ZNAČENIE HRANICE ZASTAVANÉHO ÚZEMIA OBCE K 1.1.1990 - OPRAVA Zad č. 2/2014

ÚPN-O ČIERNE KĽAČANY

ZMENY A DOPLNKY Č.2/2014



ČISTOPIS

		ÚPN-O ČIERNE KĽAČANY		ZMENY A DOPLNKY č.2/2014	
OBSTARAVATEL: OBEC ČIERNE KĽAČANY	ING. ARCH. R. KOČAUDA	ING. ARCH. M.KOČAUDOVA	ING.L. ĎURACKOVÁ	FORMÁT: 3A4	
SPRACOVATEL: ING. ARCH. R. KOČAUDA	ING. ARCH. M.KOČAUDOVA	ING.L. ĎURACKOVÁ	FORMÁT: 3A4	OKRES: ZLATÉ MORAVCE	
KRAJ: NITRIANSKY	STUPEŇ: ÚPD	MIERKA: 1:10 000	DAŤUM: 01/2017	6:2	
NÁZOV VÝKRESU : VÝKRES PERSPEKTÍVNEHO POUŽITIA				PPF - OLIČOV	
			K2-ART S.-I.-O. Oštrá 16, 930 01 Nitra mob: 0901 728 81 k2art@o2gymidom		