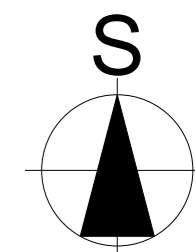
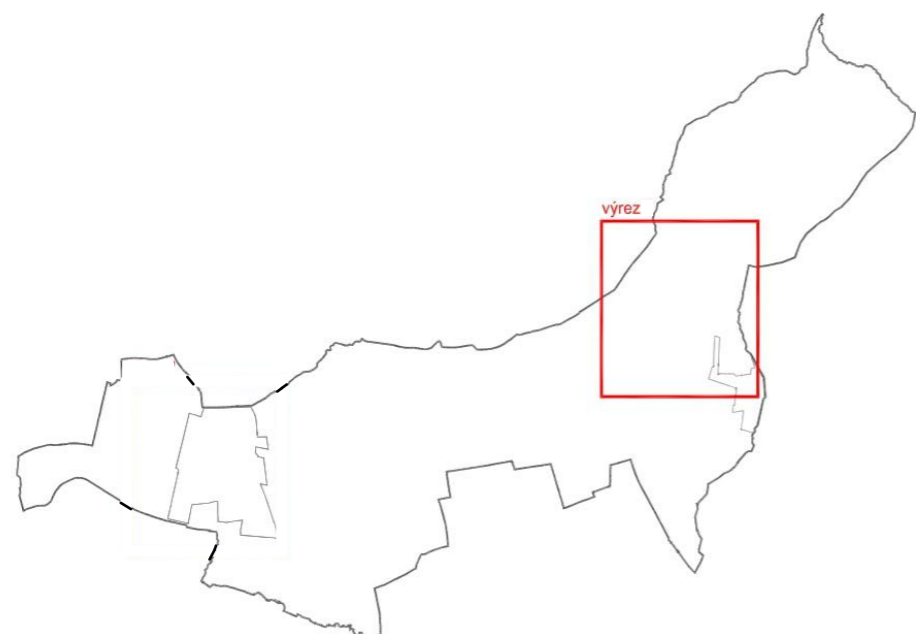


LEGENDA

STAV	NÁVRH	VÝHLAD	ZaD č.2	
				HRANICE KATASTRÁLNEHO ÚZEMIA OBCE
				HRANICE ZASTAVANÉHO ÚZEMIA
				VODNÉ TOKY
				OCHRANNÉ PASMVO VODNÝCH TOKOV-5m
				PRÍVODNÉ VODOVOD. POTRUBIE
				ROZVODNÉ VODOVOD. POTRUBIE
				KANALIZÁCIA GRAVITAČNÁ
				KANALIZÁCIA TLAKOVÁ
				ROZVOJOVÉ LOKALITY

LEGENDA ZaDč.3:

STAV	NÁVRH	
		HRANICA KATASTRÁLNEHO ÚZEMIA
		HRANICA ZASTAVANÉHO ÚZEMIA
		ZRUŠENIE NEPRESNÉHO GRAF. ZNÁZORNENIA HRANICE K.Ú.
		ZRUŠENIE ČASTI LOKALITY
		ROZVOJOVÉ LOKALITY



ÚZEMNÝ PLÁN OBCE ČIERNE KĽAČANY

Zmeny a doplnky č.3


Návrh

Nitriansky kraj

okres Zlaté Moravce

NÁVRH VODNÉHO HOSPODÁRSTVA

OBSTARÁVATEL: obec Čierne Kľačany
 SPRACOVATELIA: K2 ateliér s.r.o
 Ing. Arch. Rastislav Kočajda, Ing. Arch. Miroslava Kočajdová
 Ing. Lucia Ďuračková



MIERKA
1:10000
Č.v.
4.5
DATUM
04/2024