

ZOZNAM REGULATÍV:

RB1 - OBYTNÉ ÚZEMIE / NOVÉ ULICE - uzemnie sídlí na výstavbu nových rodinných domov na nových prístupových cestách, nové obytné ulice so zariadenou podlahou domov.

RB2 - OBYTNÉ ÚZEMIE / SÚČASNÉ ULICE - uzemnie sídlí na doplnenie výstavby rodinnými domami v preukázaných uliciach doterajšej výstavby, modernizácie domov na povodňových uliciach.

RB3 - OBYTNÉ ÚZEMIE / BYTOVÉ DOMY - uzemnie je vymedzené osobitým stavebným obchodom so výkresovej dokumentácií pri vstupe do obce zo Záhorských Moravcov, uzemnie využije výstavbu rodinných a bytových domov.

RR1 - REKREAČNÉ ÚZEMIE / POTOK A PARK - uzemnie rekreačné pozdĺž brehu vodného toku, rekreačného v zariadenom území vyčlenená trasa so pesáňmi ochranná na hranici ochranného pásma = 6 m od pády brehu, uzemnie ochranného využitia, prírodný prístup zo záhrady prírodných rodinných domov, umiestnenie laviek a grilovacích miest.

RR2 - REKREAČNÉ ÚZEMIE / VINOHRADNÍCKA OSADA - uzemnie vnútorných vymedzených historickými hranicami, uzemnie členité na vnútorných pozemky s dodanými stavbami vinohradníckeho zariadenia, výstavy dopravný prístup, uzemnie pomerom ako vnútorná osada, osada s vlastnými komunikáciami bez zmeny ich úsekovania, šířka min. = 2,5 m.

RR3 - REKREAČNÉ ÚZEMIE / ARCHEOLOGICKÝ PARK - zariadenie vyčlenené v zariadení funkcie archeologického nálezu, archeologické nálezisko národnopoznávacieho miestom európskeho významu, uzemnie s funkciou rekreačno-spoločenského posedenia, uzemnie s názvom Archeologický park, Park je pomerom vymedzený plochy v kontakte s povodňom Strončiny so zameraním využitia stávajúcou plochu a objekt nevyužitý, vodanie na leňe slávnosti, podujatia, stretnutia

RV1 - VÝROBNÉ ÚZEMIE / DEBINA - uzemnie vymedzené hranicami povodňovej ochrany, výstavby výroby s hydrogéblusom, dries s novými výrobnými prevádzkami a prístupom ľahkej výroby, prevádzky s negatívnymi vplyvmi na životné prostredie

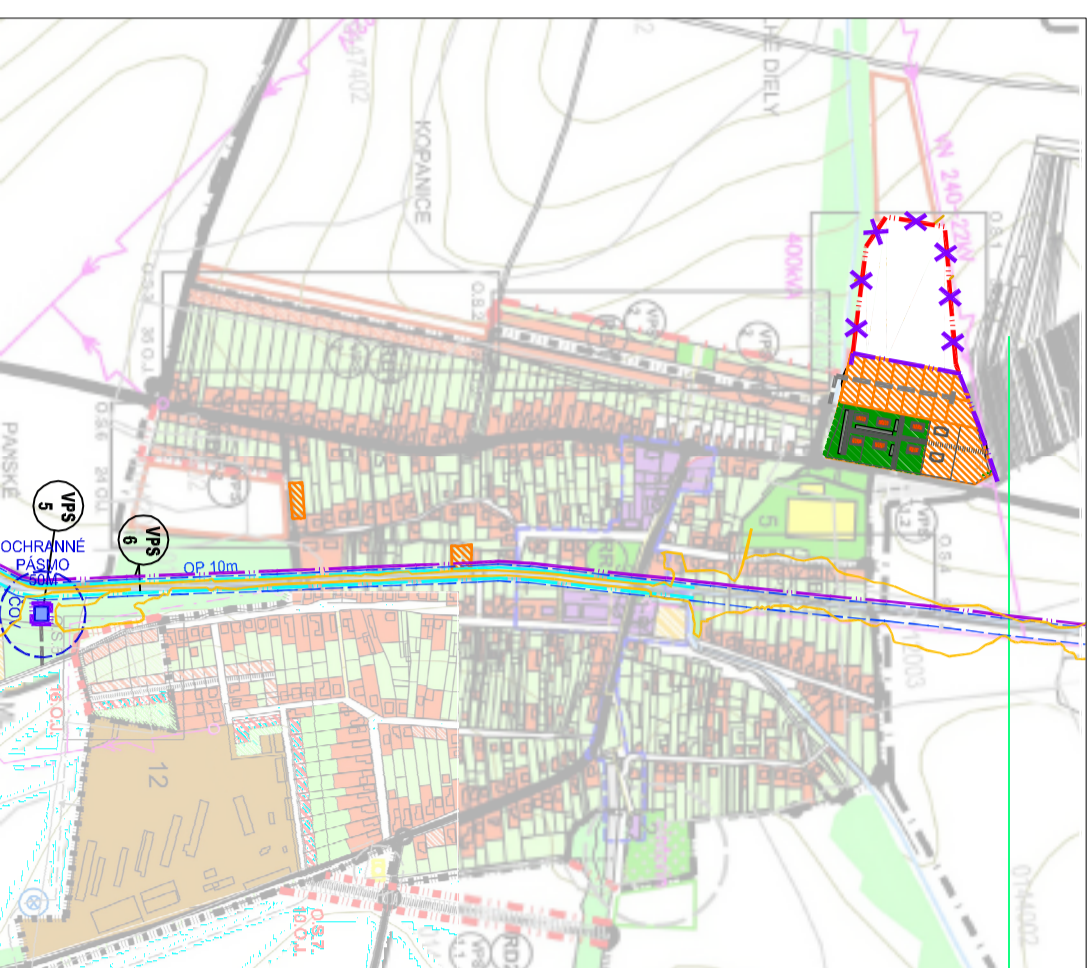
RV2 - VÝROBNÉ ÚZEMIE / OLIČHOV - ČIERNE KLAČANY - uzemnie vymedzené funkciou výrobného parku s kvalifikáciou - návrh, uzemnie je doplnené plochami s kvalifikáciou - vlnidlo, Nachádza sa v lokalite Oličov - Čierne Kľačany, Výroby park označuje funkciu univerzálnych prevádzok organizovaných sektorom prevážajú s variabilnou funkčného využitia, Dopravný prístup zo štátnej cesty I. triedy.

RC1-ÚZEMIE CENTRA OBCE - OBYČIANSKA VYBAVENOSŤ - uzemnie vymedzené vo výkrese danou určitou osobitú funkciu využitia nad rámec funkčného využitia obytného územia, centrom predstavuje uzemnie obytného územia, centrom predstavuje územie so zriadenou funkciu, zriadením funkciu charakterizujú zariadenia obytných budov a zariadení občianskej vybavenosti, Dopravným vyčlenená centrá obce je sústredené zariadení občianskej vybavenosti na uzemnie danú pomerovaním.

RC2-ÚZEMIE SOCIÁLNYCH SLUŽIEB / OLIČHOV - ČIERNE KLAČANY - uzemnie vyčlenené pre výstavbu občianskej vybavenosti s pracovnosťou región, kraj, Zariadením využitia je funkcia sociálnych služieb občianskej vybavenosti, výstavbu, výstavbu sociálnej štruktúry v zariadení, výstavbu sociálnych služieb občianskej vybavenosti, výstavbu sociálnej štruktúry v zariadení občianskej vybavenosti, uzemnie výroby komplex vzhľadom na doplnujúci služieb so samostatnými správnymi prevádzkami.

ZAD č.2/2014

Výrez 1



ZAD č.2/2014

RD1-RÝCHLOKOMUNIKÁCIA R1 - REGULATÍV - doprava stavba regionálneho a celoštátneho významu, verejno-prospešná stavba Nitrianskeho samosprávneho kraja, ochranné pásmo do osi komunikácie na obe strany = 50,0 m.

RT-TRANZITNÉ SIETE - tranzitné siete technického vybavenia s významom kraja a štátu, preukázané siete vyvolané výstavovaním rýchlokomunikácie R1, verejno-prospešné stavby Nitrianskeho samosprávneho kraja a SR, ochranné pásmo určene v kapitole h. - Zariadená časť ÚP-o.

RD2-NOVÉ MIESTNE KOMUNIKÁCIE - nové dopravné komunikácie vyvolané výstavbou nových obytných skupín - stavebných obvodov a dopravným obchodom výroby v smere Oličov - Čierne Kľačany, Dopravné komunikácie sa člena podľa funkčnej triedy a kategórie, osobitým druhom sú pasie trasy.

Ro-OCHRANA Pamätihodnosti - Obec určuje všetky podmienky potrebné na zachovanie, ochranu, obnovu a využívanie svojho pamätihodného fondu na uzemí svojej obce. To určuje zariadená evidencia pamätihodnosti inštitučných vecí. Zoznam inštitučných pamätihodností ako predmet ochrany sa prebieha do zväzovej časti ÚPO

RP1-OCHRANA LEŠA - KAMENOLOM - vymedzenie hraníc ťažby neustálej suroviny a hraníc ochranného pásma ťažby, hranice sú vymedzené vo výkrese komplexného návrhu ÚP-o, súčasťou ťažby je prístupová komunikácia kamennolomu v povodňovej trase a šírke = 5,0 m.

RP2-OCHRANA POTOKOV - podmienky s porovnaním novú obkondory s osobitým spôsobom ochrany, sú nositeľmi ekologickéj stability územia, potoky s prírodnou stabilizáciou drevín, vlnitým je spracované a zadržovanie toku vody pri nedostatku vlny.

RP3-OCHRANA ŽP - Nositeľom stavu ŽP sú jeho nosné zložky - pôda, vzduch, voda. Stav týchto zložiek je predmetom preventívneho riešenia.

ÚPN-O schválený uzn. OZ č. 18/2009 zo dňa 24.4.2009,

spracovateľ: Ateliér Domova, Ing. arch. Sarafin M.



ZAD č.2/2014

RD1-RÝCHLOKOMUNIKÁCIA R1 - REGULATÍV - doprava stavba regionálneho a celoštátneho významu, verejno-prospešná stavba Nitrianskeho samosprávneho kraja, ochranné pásmo do osi komunikácie na obe strany = 50,0 m.

RT-TRANZITNÉ SIETE - tranzitné siete technického vybavenia s významom kraja a štátu, preukázané siete vyvolané výstavovaním rýchlokomunikácie R1, verejno-prospešné stavby Nitrianskeho samosprávneho kraja a SR, ochranné pásmo určene v kapitole h. - Zariadená časť ÚP-o.

RD2-NOVÉ MIESTNE KOMUNIKÁCIE - nové dopravné komunikácie vyvolané výstavbou nových obytných skupín - stavebných obvodov a dopravným obchodom výroby v smere Oličov - Čierne Kľačany, Dopravné komunikácie sa člena podľa funkčnej triedy a kategórie, osobitým druhom sú pasie trasy.

Ro-OCHRANA Pamätihodnosti - Obec určuje všetky podmienky potrebné na zachovanie, ochranu, obnovu a využívanie svojho pamätihodného fondu na uzemí svojej obce. To určuje zariadená evidencia pamätihodnosti inštitučných vecí. Zoznam inštitučných pamätihodností ako predmet ochrany sa prebieha do zväzovej časti ÚPO

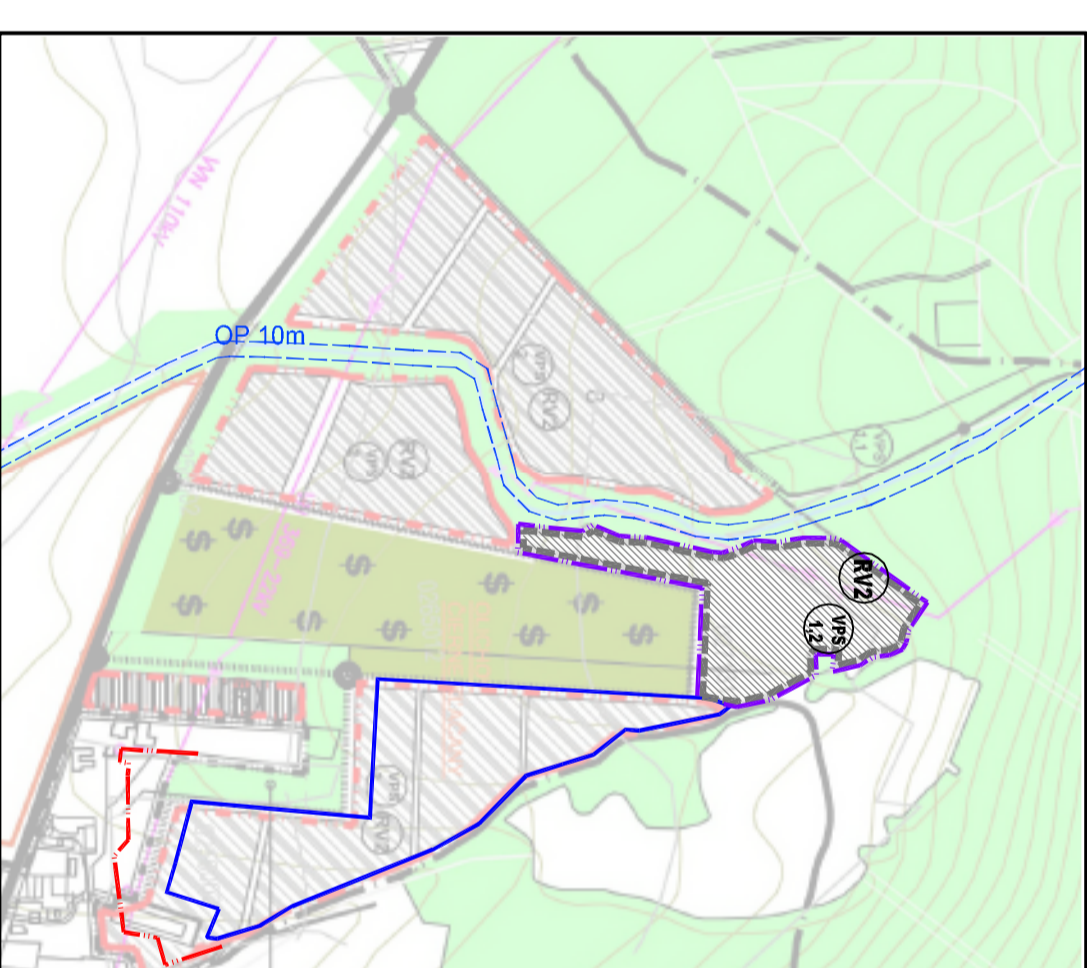
RP1-OCHRANA LEŠA - KAMENOLOM - vymedzenie hraníc ťažby neustálej suroviny a hraníc ochranného pásma ťažby, hranice sú vymedzené vo výkrese komplexného návrhu ÚP-o, súčasťou ťažby je prístupová komunikácia kamennolomu v povodňovej trase a šírke = 5,0 m.

RP2-OCHRANA POTOKOV - podmienky s porovnaním novú obkondory s osobitým spôsobom ochrany, sú nositeľmi ekologickéj stability územia, potoky s prírodnou stabilizáciou drevín, vlnitým je spracované a zadržovanie toku vody pri nedostatku vlny.

RP3-OCHRANA ŽP - Nositeľom stavu ŽP sú jeho nosné zložky - pôda, vzduch, voda. Stav týchto zložiek je predmetom preventívneho riešenia.

Výrez 2

ZAD č.2/2014



ZAD č.2/2014

RD1-RÝCHLOKOMUNIKÁCIA R1 - REGULATÍV - doprava stavba regionálneho a celoštátneho významu, verejno-prospešná stavba Nitrianskeho samosprávneho kraja, ochranné pásmo do osi komunikácie na obe strany = 50,0 m.

RT-TRANZITNÉ SIETE - tranzitné siete technického vybavenia s významom kraja a štátu, preukázané siete vyvolané výstavovaním rýchlokomunikácie R1, verejno-prospešné stavby Nitrianskeho samosprávneho kraja a SR, ochranné pásmo určene v kapitole h. - Zariadená časť ÚP-o.

RD2-NOVÉ MIESTNE KOMUNIKÁCIE - nové dopravné komunikácie vyvolané výstavbou nových obytných skupín - stavebných obvodov a dopravným obchodom výroby v smere Oličov - Čierne Kľačany, Dopravné komunikácie sa člena podľa funkčnej triedy a kategórie, osobitým druhom sú pasie trasy.

Ro-OCHRANA Pamätihodnosti - Obec určuje všetky podmienky potrebné na zachovanie, ochranu, obnovu a využívanie svojho pamätihodného fondu na uzemí svojej obce. To určuje zariadená evidencia pamätihodnosti inštitučných vecí. Zoznam inštitučných pamätihodností ako predmet ochrany sa prebieha do zväzovej časti ÚPO


RP1-OCHRANA LEŠA - KAMENOLOM - vymedzenie hraníc ťažby neustálej suroviny a hraníc ochranného pásma ťažby, hranice sú vymedzené vo výkrese komplexného návrhu ÚP-o, súčasťou ťažby je prístupová komunikácia kamennolomu v povodňovej trase a šírke = 5,0 m.

RP2-OCHRANA POTOKOV - podmienky s porovnaním novú obkondory s osobitým spôsobom ochrany, sú nositeľmi ekologickéj stability územia, potoky s prírodnou stabilizáciou drevín, vlnitým je spracované a zadržovanie toku vody pri nedostatku vlny.

RP3-OCHRANA ŽP - Nositeľom stavu ŽP sú jeho nosné zložky - pôda, vzduch, voda. Stav týchto zložiek je predmetom preventívneho riešenia.

Výrez 2

ZAD č.2/2014



ZAD č.2/2014

RD1-RÝCHLOKOMUNIKÁCIA R1 - REGULATÍV - doprava stavba regionálneho a celoštátneho významu, verejno-prospešná stavba Nitrianskeho samosprávneho kraja, ochranné pásmo do osi komunikácie na obe strany = 50,0 m.

RT-TRANZITNÉ SIETE - tranzitné siete technického vybavenia s významom kraja a štátu, preukázané siete vyvolané výstavovaním rýchlokomunikácie R1, verejno-prospešné stavby Nitrianskeho samosprávneho kraja a SR, ochranné pásmo určene v kapitole h. - Zariadená časť ÚP-o.

RD2-NOVÉ MIESTNE KOMUNIKÁCIE - nové dopravné komunikácie vyvolané výstavbou nových obytných skupín - stavebných obvodov a dopravným obchodom výroby v smere Oličov - Čierne Kľačany, Dopravné komunikácie sa člena podľa funkčnej triedy a kategórie, osobitým druhom sú pasie trasy.

Ro-OCHRANA Pamätihodnosti - Obec určuje všetky podmienky potrebné na zachovanie, ochranu, obnovu a využívanie svojho pamätihodného fondu na uzemí svojej obce. To určuje zariadená evidencia pamätihodnosti inštitučných vecí. Zoznam inštitučných pamätihodností ako predmet ochrany sa prebieha do zväzovej časti ÚPO

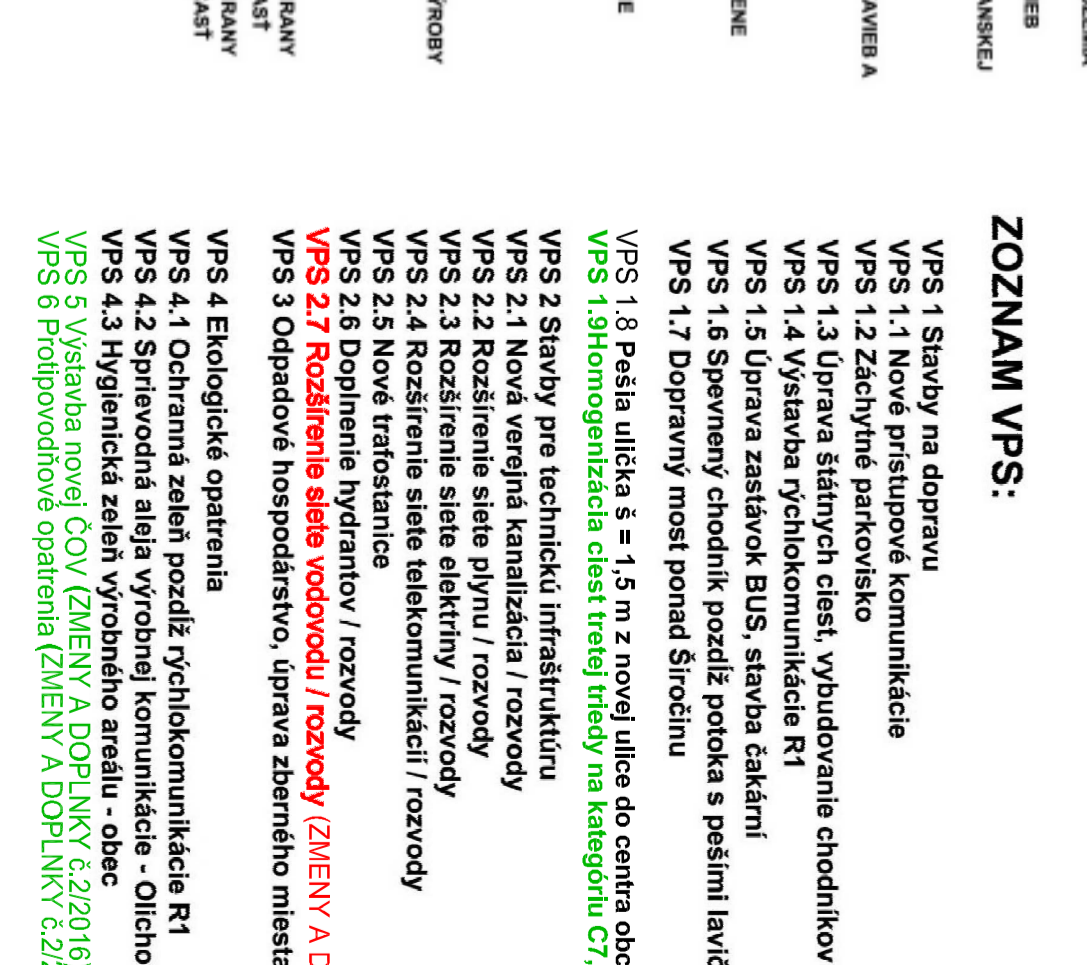
RP1-OCHRANA LEŠA - KAMENOLOM - vymedzenie hraníc ťažby neustálej suroviny a hraníc ochranného pásma ťažby, hranice sú vymedzené vo výkrese komplexného návrhu ÚP-o, súčasťou ťažby je prístupová komunikácia kamennolomu v povodňovej trase a šírke = 5,0 m.

RP2-OCHRANA POTOKOV - podmienky s porovnaním novú obkondory s osobitým spôsobom ochrany, sú nositeľmi ekologickéj stability územia, potoky s prírodnou stabilizáciou drevín, vlnitým je spracované a zadržovanie toku vody pri nedostatku vlny.

RP3-OCHRANA ŽP - Nositeľom stavu ŽP sú jeho nosné zložky - pôda, vzduch, voda. Stav týchto zložiek je predmetom preventívneho riešenia.

Výrez 2

ZAD č.2/2014



ZAD č.2/2014

RD1-RÝCHLOKOMUNIKÁCIA R1 - REGULATÍV - doprava stavba regionálneho a celoštátneho významu, verejno-prospešná stavba Nitrianskeho samosprávneho kraja, ochranné pásmo do osi komunikácie na obe strany = 50,0 m.

RT-TRANZITNÉ SIETE - tranzitné siete technického vybavenia s významom kraja a štátu, preukázané siete vyvolané výstavovaním rýchlokomunikácie R1, verejno-prospešné stavby Nitrianskeho samosprávneho kraja a SR, ochranné pásmo určene v kapitole h. - Zariadená časť ÚP-o.

RD2-NOVÉ MIESTNE KOMUNIKÁCIE - nové dopravné komunikácie vyvolané výstavbou nových obytných skupín - stavebných obvodov a dopravným obchodom výroby v smere Oličov - Čierne Kľačany, Dopravné komunikácie sa člena podľa funkčnej triedy a kategórie, osobitým druhom sú pasie trasy.

Ro-OCHRANA Pamätihodnosti - Obec určuje všetky podmienky potrebné na zachovanie, ochranu, obnovu a využívanie svojho pamätihodného fondu na uzemí svojej obce. To určuje zariadená evidencia pamätihodnosti inštitučných vecí. Zoznam inštitučných pamätihodností ako predmet ochrany sa prebieha do zväzovej časti ÚPO


RP1-OCHRANA LEŠA - KAMENOLOM - vymedzenie hraníc ťažby neustálej suroviny a hraníc ochranného pásma ťažby, hranice sú vymedzené vo výkrese komplexného návrhu ÚP-o, súčasťou ťažby je prístupová komunikácia kamennolomu v povodňovej trase a šírke = 5,0 m.

RP2-OCHRANA POTOKOV - podmienky s porovnaním novú obkondory s osobitým spôsobom ochrany, sú nositeľmi ekologickéj stability územia, potoky s prírodnou stabilizáciou drevín, vlnitým je spracované a zadržovanie toku vody pri nedostatku vlny.

RP3-OCHRANA ŽP - Nositeľom stavu ŽP sú jeho nosné zložky - pôda, vzduch, voda. Stav týchto zložiek je predmetom preventívneho riešenia.

Výrez 2

ZAD č.2/2014



ZAD č.2/2014

RD1-RÝCHLOKOMUNIKÁCIA R1 - REGULATÍV - doprava stavba regionálneho a celoštátneho významu, verejno-prospešná stavba Nitrianskeho samosprávneho kraja, ochranné pásmo do osi komunikácie na obe strany = 50,0 m.

RT-TRANZITNÉ SIETE - tranzitné siete technického vybavenia s významom kraja a štátu, preukázané siete vyvolané výstavovaním rýchlokomunikácie R1, verejno-prospešné stavby Nitrianskeho samosprávneho kraja a SR, ochranné pásmo určene v kapitole h. - Zariadená časť ÚP-o.

RD2-NOVÉ MIESTNE KOMUNIKÁCIE - nové dopravné komunikácie vyvolané výstavbou nových obytných skupín - stavebných obvodov a dopravným obchodom výroby v smere Oličov - Čierne Kľačany, Dopravné komunikácie sa člena podľa funkčnej triedy a kategórie, osobitým druhom sú pasie trasy.

Ro-OCHRANA Pamätihodnosti - Obec určuje všetky podmienky potrebné na zachovanie, ochranu, obnovu a využívanie svojho pamätihodného fondu na uzemí svojej obce. To určuje zariadená evidencia pamätihodnosti inštitučných vecí. Zoznam inštitučných pamätihodností ako predmet ochrany sa prebieha do zväzovej časti ÚPO

RP1-OCHRANA LEŠA - KAMENOLOM - vymedzenie hraníc ťažby neustálej suroviny a hraníc ochranného pásma ťažby, hranice sú vymedzené vo výkrese komplexného návrhu ÚP-o, súčasťou ťažby je prístupová komunikácia kamennolomu v povodňovej trase a šírke = 5,0 m.

RP2-OCHRANA POTOKOV - podmienky s porovnaním novú obkondory s osobitým spôsobom ochrany, sú nositeľmi ekologickéj stability územia, potoky s prírodnou stabilizáciou drevín, vlnitým je spracované a zadržovanie toku vody pri nedostatku vlny.

RP3-OCHRANA ŽP - Nositeľom stavu ŽP sú jeho nosné zložky - pôda, vzduch, voda. Stav týchto zložiek je predmetom preventívneho riešenia.

Výrez 2

ZAD č.2/2014



ZAD č.2/2014

RD1-RÝCHLOKOMUNIKÁCIA R1 - REGULATÍV - doprava stavba regionálneho a celoštátneho významu, verejno-prospešná stavba Nitrianskeho samosprávneho kraja, ochranné pásmo do osi komunikácie na obe strany = 50,0 m.

RT-TRANZITNÉ SIETE - tranzitné siete technického vybavenia s významom kraja a štátu, preukázané siete vyvolané výstavovaním rýchlokomunikácie R1, verejno-prospešné stavby Nitrianskeho samosprávneho kraja a SR, ochranné pásmo určene v kapitole h. - Zariadená časť ÚP-o.

RD2-NOVÉ MIESTNE KOMUNIKÁCIE - nové dopravné komunikácie vyvolané výstavbou nových obytných skupín - stavebných obvodov a dopravným obchodom výroby v smere Oličov - Čierne Kľačany, Dopravné komunikácie sa člena podľa funkčnej triedy a kategórie, osobitým druhom sú pasie trasy.

Ro-OCHRANA Pamätihodnosti - Obec určuje všetky podmienky potrebné na zachovanie, ochranu, obnovu a využívanie svojho pamätihodného fondu na uzemí svojej obce. To určuje zariadená evidencia pamätihodnosti inštitučných vecí. Zoznam inštitučných pamätihodností ako predmet ochrany sa prebieha do zväzovej časti ÚPO

RP1-OCHRANA LEŠA - KAMENOLOM - vymedzenie hraníc ťažby neustálej suroviny a hraníc ochranného pásma ťažby, hranice sú vymedzené vo výkrese komplexného návrhu ÚP-o, súčasťou ťažby je prístupová komunikácia kamennolomu v povodňovej trase a šírke = 5,0 m.

RP2-OCHRANA POTOKOV - podmienky s porovnaním novú obkondory s osobitým spôsobom ochrany, sú nositeľmi ekologickéj stability územia, potoky s prírodnou stabilizáciou drevín, vlnitým je spracované a zadržovanie toku vody pri nedostatku vlny.

RP3-OCHRANA ŽP - Nositeľom stavu ŽP sú jeho nosné zložky - pôda, vzduch, voda. Stav týchto zložiek je predmetom preventívneho riešenia.

Výrez 2

ZAD č.2/2014



ZAD č.2/2014

RD1-RÝCHLOKOMUNIKÁCIA R1 - REGULATÍV - doprava stavba regionálneho a celoštátneho významu, verejno-prospešná stavba Nitrianskeho samosprávneho kraja, ochranné pásmo do osi komunikácie na obe strany = 50,0 m.

RT-TRANZITNÉ SIETE - tranzitné siete technického vybavenia s významom kraja a štátu, preukázané siete vyvolané výstavovaním rýchlokomunikácie R1, verejno-prospešné stavby Nitrianskeho samosprávneho kraja a SR, ochranné pásmo určene v kapitole h. - Zariadená časť ÚP-o.

RD2-NOVÉ MIESTNE KOMUNIKÁCIE - nové dopravné komunikácie vyvolané výstavbou nových obytných skupín - stavebných obvodov a dopravným obchodom výroby v smere Oličov - Čierne Kľačany, Dopravné komunikácie sa člena podľa funkčnej triedy a kategórie, osobitým druhom sú pasie trasy.

Ro-OCHRANA Pamätihodnosti - Obec určuje všetky podmienky potrebné na zachovanie, ochranu, obnovu a využívanie svojho pamätihodného fondu na uzemí svojej obce. To určuje zariadená evidencia pamätihodnosti inštitučných vecí. Zoznam inštitučných pamätihodností ako predmet ochrany sa prebieha do zväzovej časti ÚPO

RP1-OCHRANA LEŠA - KAMENOLOM - vymedzenie hraníc ťažby neustálej suroviny a hraníc ochranného pásma ťažby, hranice sú vymedzené vo výkrese komplexného návrhu ÚP-o, súčasťou ťažby je prístupová komunikácia kamennolomu v povodňovej trase a šírke = 5,0 m.

RP2-OCHRANA POTOKOV - podmienky s porovnaním novú obkondory s osobitým spôsobom ochrany, sú nositeľmi ekologickéj stability územia, potoky s prírodnou stabilizáciou drevín, vlnitým je spracované a zadržovanie toku vody pri nedostatku vlny.

RP3-OCHRANA ŽP - Nositeľom stavu ŽP sú jeho nosné zložky - pôda, vzduch, voda. Stav týchto zložiek je predmetom preventívneho riešenia.

Výrez 2

ZAD č.2/2014



ZAD č.2/2014

RD1-RÝCHLOKOMUNIKÁCIA R1 - REGULATÍV - doprava stavba regionálneho a celoštátneho významu, verejno-prospešná stavba Nitrianskeho samosprávneho kraja, ochranné pásmo do osi komunikácie na obe strany = 50,0 m.

RT-TRANZITNÉ SIETE - tranzitné siete technického vybavenia s významom kraja a štátu, preukázané siete vyvolané výstavovaním rýchlokomunikácie R1, verejno-prospešné stavby Nitrianskeho samosprávneho kraja a SR, ochranné pásmo určene v kapitole h. - Zariadená časť ÚP-o.

RD2-NOVÉ MIESTNE KOMUNIKÁCIE - nové dopravné komunikácie vyvolané výstavbou nových obytných skupín - stavebných obvodov a dopravným obchodom výroby v smere Oličov - Čierne Kľačany, Dopravné komunikácie sa člena podľa funkčnej triedy a kategórie, osobitým druhom sú pasie trasy.

Ro-OCHRANA Pamätihodnosti - Obec určuje všetky podmienky potrebné na zachovanie, ochranu, obnovu a využívanie svojho pamätihodného fondu na uzemí svojej obce. To určuje zariadená evidencia pamätihodnosti inštitučných vecí. Zoznam inštitučných pamätihodností ako predmet ochrany sa prebieha do zväzovej časti ÚPO

RP1-OCHRANA LEŠA - KAMENOLOM - vymedzenie hraníc ťažby neustálej suroviny a hraníc ochranného pásma ťažby, hranice sú vymedzené vo výkrese komplexného návrhu ÚP-o, súčasťou ťažby je prístupová komunikácia kamennolomu v povodňovej trase a šírke = 5,0 m.

RP2-OCHRANA POTOKOV - podmienky s porovnaním novú obkondory s osobitým spôsobom ochrany, sú nositeľmi ekologickéj stability územia, potoky s prírodnou stabilizáciou drevín, vlnitým je spracované a zadržovanie toku vody pri nedostatku vlny.

RP3-OCHRANA ŽP - Nositeľom stavu ŽP sú jeho nosné zložky - pôda, vzduch, voda. Stav týchto zložiek je predmetom preventívneho riešenia.

Výrez 2

ZAD č.2/2014



ZAD č.2/2014

RD1-RÝCHLOKOMUNIKÁCIA R1 - REGULATÍV - doprava stavba regionálneho a celoštátneho významu, verejno-prospešná stavba Nitrianskeho samosprávneho kraja, ochranné pásmo do osi komunikácie na obe strany = 50,0 m.

RT-TRANZITNÉ SIETE - tranzitné siete technického vybavenia s významom kraja a štátu, preukázané siete vyvolané výstavovaním rýchlokomunikácie R1, verejno-prospešné stavby Nitrianskeho samosprávneho kraja a SR, ochranné pásmo určene v kapitole h. - Zariadená časť ÚP-o.

RD2-NOVÉ MIESTNE KOMUNIKÁCIE - nové dopravné komunikácie vyvolané výstavbou nových obytných skupín - stavebných obvodov a dopravným obchodom výroby v smere Oličov - Čierne Kľačany, Dopravné komunikácie sa člena podľa funkčnej triedy a kategórie, osobitým druhom sú pasie trasy.

Ro-OCHRANA Pamätihodnosti - Obec určuje všetky podmienky potrebné na zachovanie, ochranu, obnovu a využívanie svojho pamätihodného fondu na uzemí svojej obce. To určuje zariadená evidencia pamätihodnosti inštitučných vecí. Zoznam inštitučných pamätihodností ako predmet ochrany sa prebieha do zväzovej časti ÚPO

RP1-OCHRANA LEŠA - KAMENOLOM - vymedzenie hraníc ťažby neustálej suroviny a hraníc ochranného pásma ťažby, hranice sú vymedzené vo výkrese komplexného návrhu ÚP-o, súčasťou ťažby je prístupová komunikácia kamennolomu v povodňovej trase a šírke = 5,0 m.

RP2-OCHRANA POTOKOV - podmienky s porovnaním novú obkondory s osobitým spôsobom ochrany, sú nositeľmi ekologickéj stability územia, potoky s prírodnou stabilizáciou drevín, vlnitým je spracované a zadržovanie toku vody pri nedostatku vlny.

RP3-OCHRANA ŽP - Nositeľom stavu ŽP sú jeho nosné zložky - pôda, vzduch, voda. Stav týchto zložiek je predmetom preventívneho riešenia.

Výrez 2

ZAD č.2/2014

